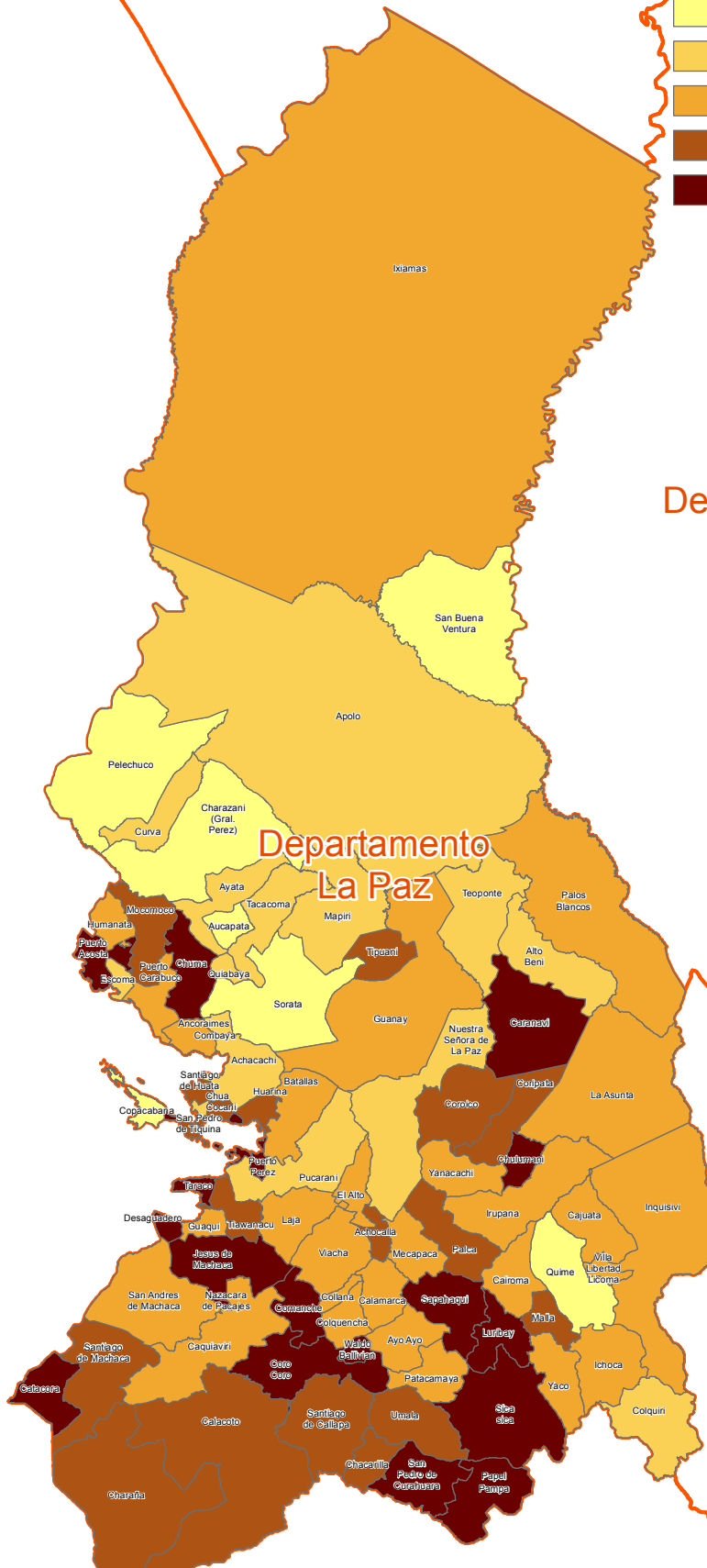
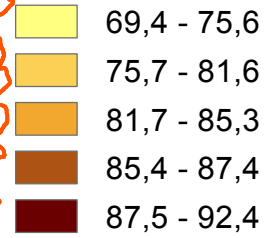


Departamento
Pando

**POBLACIÓN CON
CARNET DE IDENTIDAD (%)**



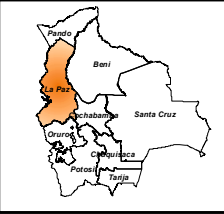
Departamento
Beni

Departamento
Cochabamba

Departamento
Oruro

Departamento
Potosí

ESTADO PLURINACIONAL DE BOLIVIA



El Decreto Ley N° 14100 establece las funciones del INE. La Ley N° 339 de Delimitación de Unidades Territoriales de 31 de Enero de 2015 y su Decreto Reglamentario (D.S. N° 1690 de 17 de Abril de 2013), no asigna competencia alguna al INE, en la delimitación o demarcación interdepartamental o intradepartamental de unidades territoriales, incluida la pertenencia de una comunidad, localidad, barrio, zona u otra área geográfica.
El uso de la Cartografía es para fines operativos, estadísticos y temáticos.

